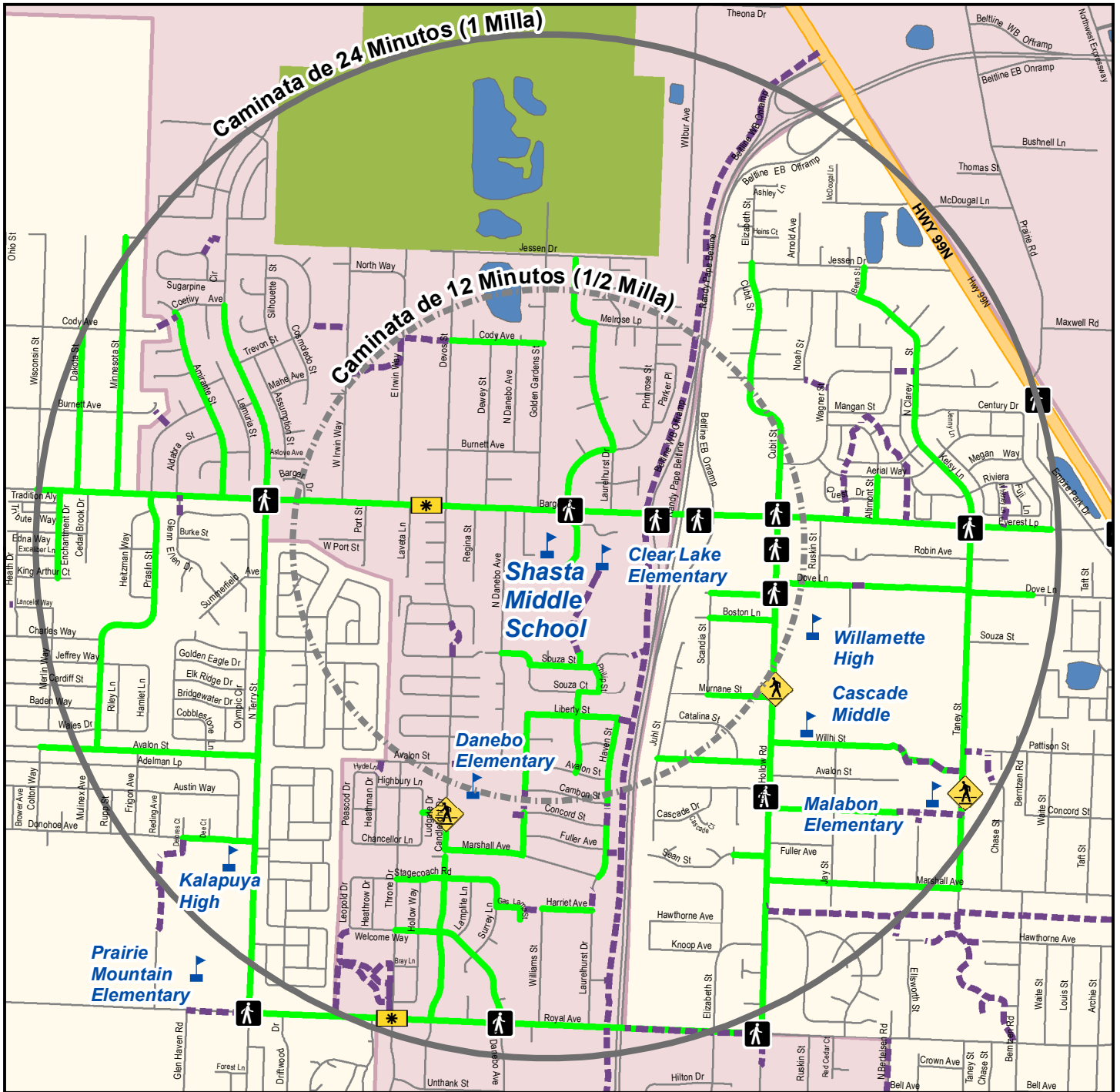


# Shasta Middle School

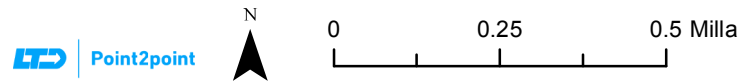
## Recorridos Disponibles para Caminar a la Escuela







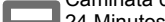




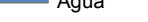




Este mapa es una guía para ayudar a los padres de familia o tutores legales a escoger un recorrido que sus hijos caminarán para ir a la escuela cuando sea posible. Los recorridos que se recomiendan normalmente tienen aceras y cruces peatonales protegidos, o usan calles del vecindario con poco tráfico.

Es buena idea hacer el recorrido junto a su hijo para asegurarse de que ese es el camino más seguro para ir de su casa a la escuela. Enséñele a sus hijos a obedecer las reglas de seguridad vial que se encuentran en sus recorridos. Su distrito escolar y las autoridades viales competentes no supervisan los recorridos de este mapa ni se responsabilizan por los estudiantes cuando se están transportando desde y hacia la escuela.

Actualizado: 7/18/2017



	Recorridos		Cruce Señalado*		Autopista
	Escuela		Cruce Marcado*		Carretera
	Caminata de 24 Minutos		Cruce de Peatones con Luz Intermitente*		Parque
	Caminata de 12 Minutos		Uso Compartido de la Vía		Cuerpo de Agua
	*Cruce Recomendado				Límite Aledaño de Asistencia